

# BODENRICHTWERTE GEMEINDE DÜRMENTINGEN STICHTAG 01.01.2022



Der Gemeinsamer Gutachterausschuss westlicher Landkreis Biberach hat für die Stadt Riedlingen, die Stadt Bad Buchau und für die Gemeinden Alleshausen, Allmannsweiler, Altheim, Betzenweiler, Dürmentingen, Dürnau, Ertingen, Kanzach, Langenenslingen, Moosburg, Oggelshausen, Seekirch, Tiefenbach, Unlingen und Uttenweiler die neuen Bodenrichtwerte zum Stichtag 01.01.2022 ermittelt.

<b>Dürmentingen</b>					
<b>Richtwertzone</b>	<b>Bezeichnung Bodenrichtwertzone (BRZ)</b>	<b>BRW in €/m<sup>2</sup></b>	<b>Art der Nutzung</b>	<b>GFZ</b>	<b>Fläche</b>
1000	Durchgangsstraßen	65,00	MI	0,90	390 m <sup>2</sup>
1010	Bussenstraße	75,00	MI	0,60	490 m <sup>2</sup>
1011	Bussenstraße, GWB	110,00	WA	1,10	80 m <sup>2</sup>
1012	Malerwiesenweg	75,00	MI	0,60	490 m <sup>2</sup>
1013	Ziegelgasse	75,00	MI	0,60	490 m <sup>2</sup>
1014	Kapellenberg	75,00	MI	0,60	490 m <sup>2</sup>
1015	Rehaklinik	75,00	MI	0,60	490 m <sup>2</sup>
1030	Bohlen	85,00	WA	0,30	660 m <sup>2</sup>
1040	Siedlung-Lehr	80,00	WA	0,30	1.160 m <sup>2</sup>
1041	Auf der Lehr	80,00	WA	0,30	1.160 m <sup>2</sup>
1080	Gewerbe Bahnhofstraße	30,00	GE	k. A.	4.700 m <sup>2</sup>
1081	Gewerbe Bussenstraße	30,00	GE	k. A.	4.700 m <sup>2</sup>
1082	Gewerbe Buchstock - Lachenäcker	30,00	GE	k. A.	4.700 m <sup>2</sup>
1083	Gewerbe Bussenstraße - Nord	30,00	GE	k. A.	4.700 m <sup>2</sup>
1084	Gewerbe Hochbergstraße	30,00	GE	k. A.	4.700 m <sup>2</sup>
1085	Gewerbe Trautenesch	30,00	GE	k. A.	4.700 m <sup>2</sup>
1086	Gewerbe Dautenhau	30,00	GE	k. A.	4.700 m <sup>2</sup>
1100	Nui-Baura - Maierwiesen I + II	80,00	WA	0,50	690 m <sup>2</sup>
1130	Mittelösch I - Ziegelei	80,00	WA	0,60	460 m <sup>2</sup>
1135	Mittelösch II	125,00	WA	0,70	730 m <sup>2</sup>
1140	Hahnenfüße	85,00	WA	0,30	580 m <sup>2</sup>
1700	Burgau	40,00	MD	0,40	1.870 m <sup>2</sup>

<b>Hailtingen</b>					
<b>Richtwertzone</b>	<b>Bezeichnung Bodenrichtwertzone (BRZ)</b>	<b>BRW in €/m<sup>2</sup></b>	<b>Art der Nutzung</b>	<b>GFZ</b>	<b>Fläche</b>
2000	Mühlhalde	80,00	WA	0,30	590 m <sup>2</sup>
2001	Brunnenwiesen	80,00	WA	0,30	590 m <sup>2</sup>
2080	Gewerbe Brunnenwiesen	30,00	GE	k. A.	4.700 m <sup>2</sup>
2081	Gewerbe Heudorfer Straße	30,00	GE	k. A.	4.700 m <sup>2</sup>
2082	Gewerbe Betzenweiler Straße	30,00	GE	k. A.	4.700 m <sup>2</sup>
2300	Dorfgebiet	60,00	MD	0,40	910 m <sup>2</sup>

Heudorf					
Richtwertzone	Bezeichnung Bodenrichtwertzone (BRZ)	BRW in €/m <sup>2</sup>	Art der Nutzung	GFZ	Fläche
3000	Breite / Turmstraße	100,00	WA	0,30	810 m <sup>2</sup>
3080	Gewerbe Heudorf	30,00	GE	k. A.	4.700 m <sup>2</sup>
3300	Dorfgebiet	60,00	MD	0,50	680 m <sup>2</sup>

Außenbereich & Landwirtschaftliche Flächen					
Dürmentingen					
Richtwertzone	Bezeichnung Bodenrichtwertzone (BRZ)	BRW in €/m <sup>2</sup>	Art der Nutzung	GFZ	Fläche
1910/11	Grünland	2,90	GR	k. A.	5.300 m <sup>2</sup>
1900/01	Ackerland	4,85	A	k. A.	7.250 m <sup>2</sup>
1920	Forst (ohne Baumbestand)	1,00	F	k. A.	9.700 m <sup>2</sup>
1930/31	Gartenland	4,50	KGA	k. A.	170 m <sup>2</sup>
1940	Außenbereich Wohnen (Hofstellen u. ä.)	40,00	ASB	0,40	700 m <sup>2</sup>

Hailtingen					
Richtwertzone	Bezeichnung Bodenrichtwertzone (BRZ)	BRW in €/m <sup>2</sup>	Art der Nutzung	GFZ	Fläche
2910	Grünland	2,90	GR	k. A.	5.300 m <sup>2</sup>
2900	Ackerland	4,85	A	k. A.	7.250 m <sup>2</sup>
2920	Forst (ohne Baumbestand)	1,00	F	k. A.	9.700 m <sup>2</sup>
2930	Gartenland	4,50	KGA	k. A.	170 m <sup>2</sup>
2940	Außenbereich Wohnen (Hofstellen u. ä.)	40,00	ASB	0,40	700 m <sup>2</sup>

Heudorf					
Richtwertzone	Bezeichnung Bodenrichtwertzone (BRZ)	BRW in €/m <sup>2</sup>	Art der Nutzung	GFZ	Fläche
3910	Grünland	2,90	GR	k. A.	5.300 m <sup>2</sup>
3900	Ackerland	4,85	A	k. A.	7.250 m <sup>2</sup>
3920	Forst (ohne Baumbestand)	1,00	F	k. A.	9.700 m <sup>2</sup>
3930	Gartenland	4,50	KGA	k. A.	170 m <sup>2</sup>
3940	Außenbereich Wohnen (Hofstellen u. ä.)	40,00	ASB	0,40	700 m <sup>2</sup>

### Nutzungsarten (Art der Nutzung)

WA Allgemeines Wohngebiet  
MD Dorfgebiet  
MK Kerngebiet  
MI Mischgebiet  
GE Gewerbegebiet  
SO Sondergebiet

A Ackerland  
GR Grünland  
KGA Gartenland  
F Forstwirtschaftliche Fläche  
ASB Außenbereich

## **Gesetzliche Grundlagen**

### **§ 196 BauGB Bodenrichtwerte**

(1) Auf Grund der Kaufpreissammlung sind flächendeckend durchschnittliche Lagewerte für den Boden unter Berücksichtigung des unterschiedlichen Entwicklungszustands zu ermitteln (Bodenrichtwerte). In bebauten Gebieten sind Bodenrichtwerte mit dem Wert zu ermitteln, der sich ergeben würde, wenn der Boden unbebaut wäre. Es sind Richtwertzonen zu bilden, die jeweils Gebiete umfassen, die nach Art und Maß der Nutzung weitgehend übereinstimmen. Die wertbeeinflussenden Merkmale des Bodenrichtwertgrundstücks sind darzustellen. Die Bodenrichtwerte sind jeweils zu Beginn jedes zweiten Kalenderjahres zu ermitteln, wenn nicht eine häufigere Ermittlung bestimmt ist. Für Zwecke der steuerlichen Bewertung des Grundbesitzes sind Bodenrichtwerte nach ergänzenden Vorgaben der Finanzverwaltung zum jeweiligen Hauptfeststellungszeitpunkt oder sonstigen Feststellungszeitpunkt zu ermitteln. Auf Antrag der für den Vollzug dieses Gesetzbuchs zuständigen Behörden sind Bodenrichtwerte für einzelne Gebiete bezogen auf einen abweichenden Zeitpunkt zu ermitteln.

(2) Hat sich in einem Gebiet die Qualität des Bodens durch einen Bebauungsplan oder andere Maßnahmen geändert, sind bei der nächsten Fortschreibung der Bodenrichtwerte auf der Grundlage der geänderten Qualität auch Bodenrichtwerte bezogen auf die Wertverhältnisse zum Zeitpunkt der letzten Hauptfeststellung oder dem letzten sonstigen Feststellungszeitpunkt für steuerliche Zwecke zu ermitteln. Die Ermittlung kann unterbleiben, wenn das zuständige Finanzamt darauf verzichtet.

(3) Die Bodenrichtwerte sind zu veröffentlichen und dem zuständigen Finanzamt mitzuteilen. Jedermann kann von der Geschäftsstelle Auskunft über die Bodenrichtwerte verlangen.

### **§ 12 GuAVO Bodenrichtwerte**

Die Bodenrichtwerte sind mindestens auf das Ende jedes geraden Kalenderjahres bis zum 30. Juni des folgenden Jahres zu ermitteln und zu veröffentlichen.

### **§ 13 ImmoWertV2021 Bodenrichtwert und Bodenrichtwertgrundstück**

(1) Der Bodenrichtwert ist bezogen auf einen Quadratmeter Grundstücksfläche des Bodenrichtwertgrundstücks.

(2) Das Bodenrichtwertgrundstück ist ein unbebautes und fiktives Grundstück, dessen Grundstücksmerkmale weitgehend mit den vorherrschenden grund- und bodenbezogenen wertbeeinflussenden Grundstücksmerkmalen in der nach § 15 gebildeten Bodenrichtwertzone übereinstimmen. Je Bodenrichtwertzone ist ein Bodenrichtwert anzugeben. Bodenrichtwertspannen sind nicht zulässig.

### **§ 14 ImmoWertV2021 Grundlagen der Bodenrichtwertermittlung**

(1) Bodenrichtwerte sind vorrangig im Vergleichsverfahren nach den §§ 24 und 25 zu ermitteln. Für die Anpassung der Kaufpreise an die Grundstücksmerkmale des Bodenrichtwertgrundstücks und an den Bodenrichtwertstichtag gilt § 9 Absatz 1 Satz 2 und 3 entsprechend.

(2) Für die Bodenrichtwertermittlung in Gebieten ohne oder mit geringem Grundstücksverkehr können Kaufpreise und Bodenrichtwerte aus vergleichbaren Gebieten oder aus vorangegangenen Jahren herangezogen werden; Absatz 1 Satz 2 gilt entsprechend. Darüber hinaus können deduktive oder andere geeignete Verfahrensweisen angewendet werden.

(3) Bei der Bodenrichtwertermittlung in bebauten Gebieten können der Zustand und die Struktur der das Gebiet prägenden Bebauung zu berücksichtigen sein.

(4) Bodenrichtwerte enthalten keinen Wertanteil für den Aufwuchs.

(5) Das oder die angewendeten Verfahren für die Ermittlung der Bodenrichtwerte sind zu dokumentieren. Einzelne Bodenrichtwerte sind nicht zu begründen.

## **§ 15 ImmoWertV2021**

### **Bildung der Bodenrichtwertzonen**

(1) Eine Bodenrichtwertzone besteht aus einem räumlich zusammenhängenden Gebiet. Die Bodenrichtwertzonen sind so abzugrenzen, dass lagebedingte Wertunterschiede zwischen den Grundstücken, für die der Bodenrichtwert gelten soll, und dem Bodenrichtwertgrundstück grundsätzlich nicht mehr als 30 Prozent betragen. Wertunterschiede, die sich aus nicht mit dem Bodenrichtwertgrundstück übereinstimmenden Grundstücksmerkmalen einzelner Grundstücke ergeben, sind bei der Abgrenzung nicht zu berücksichtigen.

(2) Einzelne Grundstücke oder Grundstücksteile mit einer vom Bodenrichtwertgrundstück abweichenden Art der Nutzung oder Qualität, wie zum Beispiel Grünflächen, Waldflächen, Wasserflächen, Verkehrsflächen und Gemeinbedarfsflächen, können Bestandteil der Bodenrichtwertzone sein; der dort angegebene Bodenrichtwert gilt nicht für diese Grundstücke.

(3) Bodenrichtwertzonen können sich in begründeten Fällen deckungsgleich überlagern; dies gilt insbesondere, wenn sich aufgrund der unregelmäßigen Verteilung von Grundstücken mit unterschiedlichen Nutzungen oder anderen erheblichen Unterschieden in wertbeeinflussenden Grundstücksmerkmalen keine eigenen Bodenrichtwertzonen abgrenzen lassen. Bei der Bildung von sich deckungsgleich überlagernden Bodenrichtwertzonen muss eine eindeutige Zuordnung der Grundstücke zu einem Bodenrichtwertgrundstück möglich sein; hierbei ist unschädlich, wenn sich einzelne Grundstücke nicht eindeutig zuordnen lassen. Bei Bodenrichtwerten nach § 196 Absatz 1 Satz 7 des Baugesetzbuchs können sich die Bodenrichtwertzonen auch nicht deckungsgleich überlagern.

(4) Bei der Bildung von Bodenrichtwertzonen für die Entwicklungszustände Bauerwartungsland und Rohbauland sind Bauleitpläne sowie die Entwicklung am Grundstücksmarkt zu berücksichtigen. Die Bodenrichtwertzonen sind so abzugrenzen, dass in der Bodenrichtwertzone ein überwiegend einheitlicher Entwicklungsgrad der Grundstücke gegeben ist.

## **§ 16 ImmoWertV2021**

### **Grundstücksmerkmale des Bodenrichtwertgrundstücks**

(1) Das Bodenrichtwertgrundstück weist keine Grundstücksmerkmale auf, die nur im Rahmen einer Einzelbegutachtung ermittelt werden können; dies betrifft insbesondere nur für einzelne Grundstücke bestehende privatrechtliche, öffentlich-rechtliche und tatsächliche Besonderheiten. Satz 1 findet keine Anwendung auf wertbeeinflussende Grundstücksmerkmale, die in der Bodenrichtwertzone vorherrschend sind.

(2) Von den wertbeeinflussenden Grundstücksmerkmalen des Bodenrichtwertgrundstücks sind der Entwicklungszustand und die Art der Nutzung darzustellen. Weitere Grundstücksmerkmale sind darzustellen, wenn sie wertbeeinflussend sind; hierzu können insbesondere gehören

1. das Maß der baulichen Nutzung nach § 5 Absatz 1,
2. die Bauweise oder die Gebäudestellung zur Nachbarbebauung,
3. die Grundstücksgröße,
4. die Grundstückstiefe und
5. die Bodengüte als Acker- oder Grünlandzahl.

Bei baureifem Land gehört zu den darzustellenden Grundstücksmerkmalen zusätzlich stets der beitragsrechtliche Zustand. Bei förmlich festgelegten Sanierungsgebieten und förmlich festgelegten Entwicklungsbereichen ist zusätzlich darzustellen, ob sich der Bodenrichtwert auf den sanierungs- oder entwicklungsunbeeinflussten Zustand oder auf den sanierungs- oder entwicklungsbeeinflussten Zustand bezieht; dies gilt nicht, wenn nach § 142 Absatz 4 des Baugesetzbuchs ein vereinfachtes Sanierungsverfahren durchgeführt wird.

(3) Die wertbeeinflussenden Grundstücksmerkmale des Bodenrichtwertgrundstücks sind nach Anlage 5 zu spezifizieren.

(4) Wird beim Maß der baulichen Nutzung auf das Verhältnis der Flächen der Geschosse zur Grundstücksfläche abgestellt und ist hierbei nach § 5 Absatz 1 Satz 2 ein gegenüber den planungsrechtlichen Zulässigkeitsvorschriften abweichend bestimmtes Maß wertbeeinflussend, so sind zur Ermittlung dieses Maßes die Flächen aller oberirdischen Geschosse mit Ausnahme von nicht ausbaufähigen Dachgeschossen nach den jeweiligen Außenmaßen zu berücksichtigen. Geschosse gelten in Abgrenzung zu Kellergeschossen als oberirdische Geschosse, soweit ihre Deckenoberkanten im Mittel mehr als 1,40 Meter über die Geländeoberfläche hinausragen; § 20 Absatz 1 der Baunutzungsverordnung findet keine Anwendung. Ausgebaute oder ausbaufähige Dachgeschosse sind mit 75 Prozent ihrer Fläche zu berücksichtigen. Staffelgeschosse werden in vollem Umfang berücksichtigt. Hohlräume zwischen der obersten Decke und der Bedachung, in denen Aufenthaltsräume nicht möglich sind, sind keine Geschosse. Das nach Satz 1 bis 5 ermittelte Verhältnis der Flächen der oberirdischen Geschosse zur Grundstücksfläche ist die wertrelevante Geschossflächenzahl (WGFZ).

(5) Bodenrichtwerte für baureifes Land sind vorbehaltlich des Satzes 2 für beitragsfreie Grundstücke zu ermitteln. Aufgrund örtlicher Gegebenheiten können vorübergehend Bodenrichtwerte für Grundstücke ermittelt werden, für die noch Beiträge zu entrichten oder zu erwarten sind.

## **§ 17 ImmoWertV**

### **Automatisiertes Führen der Bodenrichtwerte**

Die Bodenrichtwerte sind in automatisierter Form auf der Grundlage der amtlichen Geobasisdaten zu führen.

### **Auskünfte**

Die Bodenrichtwerte & Bodenrichtwertkarten können über [www.grundsteuer-bw.de](http://www.grundsteuer-bw.de) bzw. [www.gutachterausschuesse-bw.de](http://www.gutachterausschuesse-bw.de) eingesehen werden.

Weitere Auskünfte zu den Bodenrichtwerten erteilt die Geschäftsstelle des Gemeinsamen Gutachterausschusses westlicher Landkreis Biberach bei der Stadt Riedlingen, Marktplatz 1, 88499 Riedlingen, Tel. 07371/183-454, [gutachterausschuss@riedlingen.de](mailto:gutachterausschuss@riedlingen.de).

Mo – Do: 10:00 – 12:00 Uhr

Riedlingen, 18.07.2022

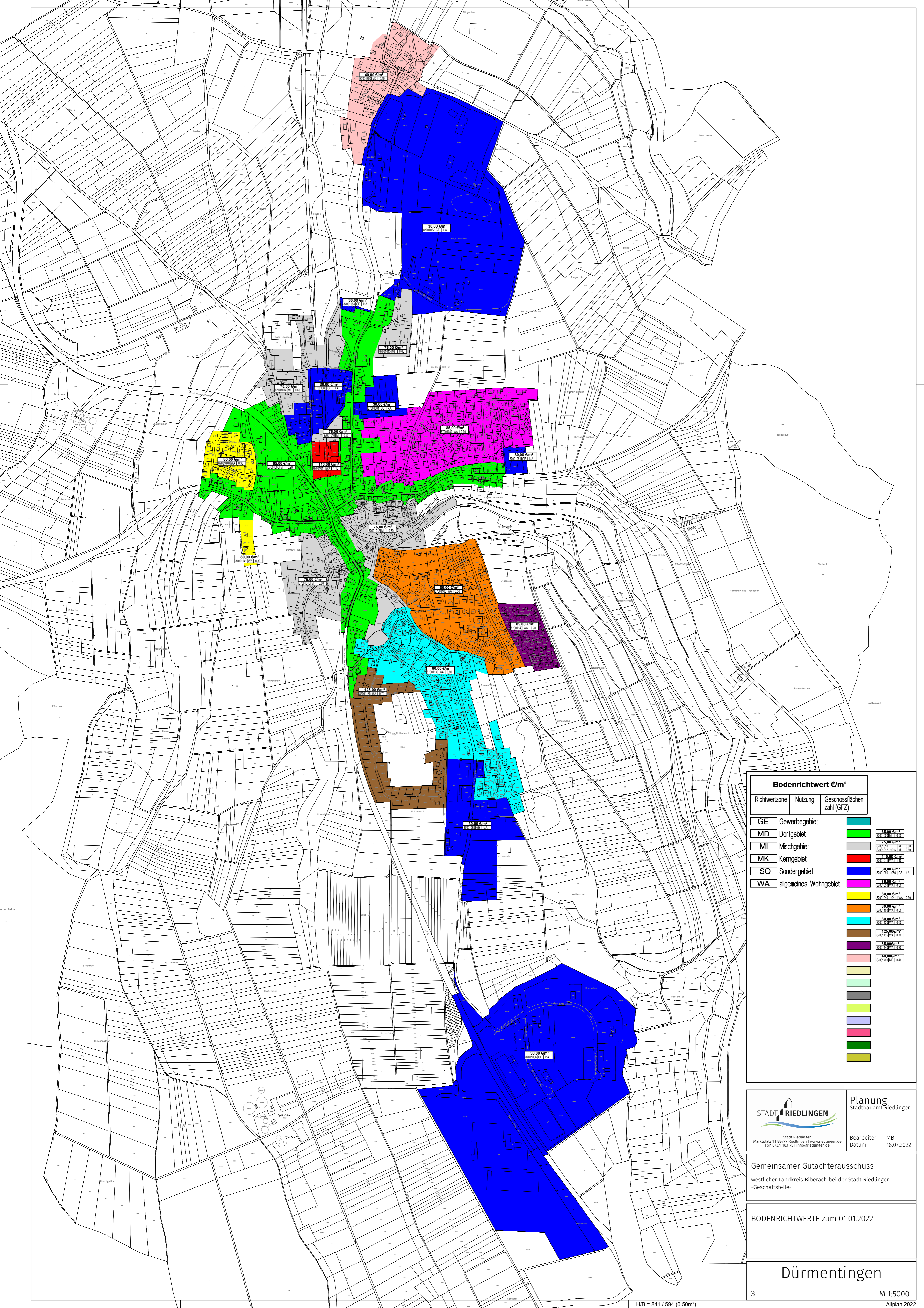
gez. Markus Blum

Vorsitzender des Gemeinsamen Gutachterausschusses westlicher Landkreis Biberach

Riedlingen, 18.07.2022

gez. Wolfgang Weiß

Stellvertretender Vorsitzender des Gemeinsamen Gutachterausschusses westlicher Landkreis Biberach

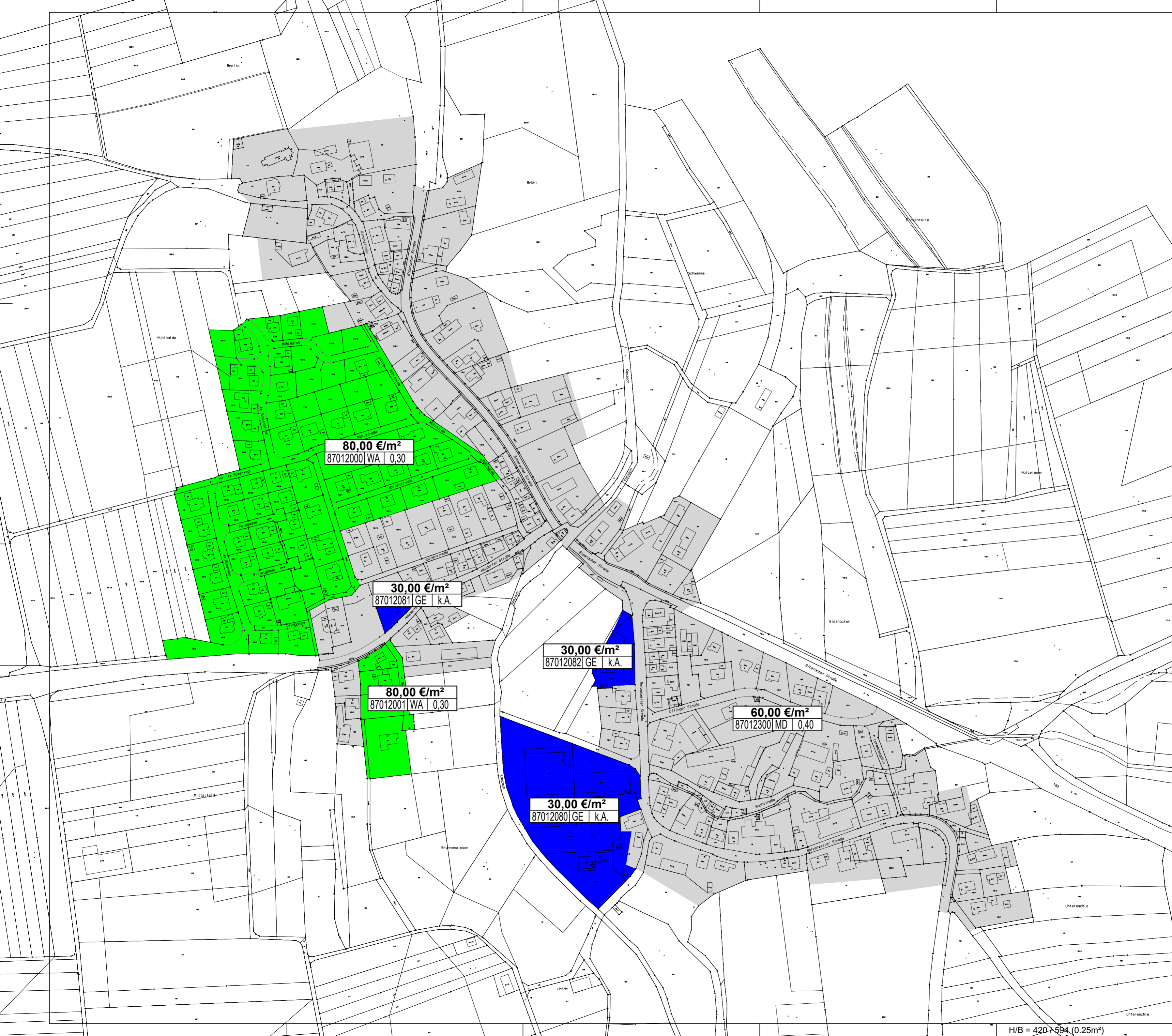


Bodenrichtwert €/m²		
Richtwertzone	Nutzung	Geschossflächenzahl (GFZ)
GE	Gewerbegebiet	0,50
MD	Dorfgebiet	0,50
MI	Mischgebiet	0,50
MK	Kerngebiet	0,50
SO	Sondergebiet	0,50
WA	allgemeines Wohngebiet	0,50
		0,75
		1,00
		1,25
		1,50
		1,75
		2,00
		2,25
		2,50
		2,75
		3,00
		3,25
		3,50
		3,75
		4,00
		4,25
		4,50
		4,75
		5,00
		5,25
		5,50
		5,75
		6,00
		6,25
		6,50
		6,75
		7,00
		7,25
		7,50
		7,75
		8,00
		8,25
		8,50
		8,75
		9,00
		9,25
		9,50
		9,75
		10,00
		10,25
		10,50
		10,75
		11,00
		11,25
		11,50
		11,75
		12,00
		12,25
		12,50
		12,75
		13,00
		13,25
		13,50
		13,75
		14,00
		14,25
		14,50
		14,75
		15,00
		15,25
		15,50
		15,75
		16,00
		16,25
		16,50
		16,75
		17,00
		17,25
		17,50
		17,75
		18,00
		18,25
		18,50
		18,75
		19,00
		19,25
		19,50
		19,75
		20,00
		20,25
		20,50
		20,75
		21,00
		21,25
		21,50
		21,75
		22,00
		22,25
		22,50
		22,75
		23,00
		23,25
		23,50
		23,75
		24,00
		24,25
		24,50
		24,75
		25,00
		25,25
		25,50
		25,75
		26,00
		26,25
		26,50
		26,75
		27,00
		27,25
		27,50
		27,75
		28,00
		28,25
		28,50
		28,75
		29,00
		29,25
		29,50
		29,75
		30,00
		30,25
		30,50
		30,75
		31,00
		31,25
		31,50
		31,75
		32,00
		32,25
		32,50
		32,75
		33,00
		33,25
		33,50
		33,75
		34,00
		34,25
		34,50
		34,75
		35,00
		35,25
		35,50
		35,75
		36,00
		36,25
		36,50
		36,75
		37,00
		37,25
		37,50
		37,75
		38,00
		38,25
		38,50
		38,75
		39,00
		39,25
		39,50
		39,75
		40,00
		40,25
		40,50
		40,75
		41,00
		41,25
		41,50
		41,75
		42,00
		42,25
		42,50
		42,75
		43,00
		43,25
		43,50
		43,75
		44,00
		44,25
		44,50
		44,75
		45,00
		45,25
		45,50
		45,75
		46,00
		46,25
		46,50
		46,75
		47,00
		47,25
		47,50
		47,75
		48,00
		48,25
		48,50
		48,75
		49,00
		49,25
		49,50
		49,75
		50,00


**Planung**  
 Stadtbaumeister Riedlingen  
 Stadt Riedlingen  
 Marktplatz 11 88499 Riedlingen | www.riedlingen.de  
 Fon 07371 168-75 | info@riedlingen.de  
 Bearbeiter MB  
 Datum 18.07.2022

Gemeinsamer Gutachterausschuss  
 westlicher Landkreis Biberach bei der Stadt Riedlingen  
 -Geschäftsstelle-

BODENRICHTWERTE zum 01.01.2022



Bodenrichtwert €/m <sup>2</sup>		
Richtwertzone	Nutzung	Geschossflächenzahl (GFZ)

GE	Gewerbegebiet	
MD	Dorfgebiet	
MI	Mischgebiet	
MK	Kerngebiet	
SO	Sondergebiet	
WA	allgemeines Wohngebiet	

	80,00 €/m <sup>2</sup> 87012000-WA   0,30
	60,00 €/m <sup>2</sup> 87012300-MD   0,40
	30,00 €/m <sup>2</sup> 87012080-GE   k.A.

**80,00 €/m<sup>2</sup>**  
87012000|WA | 0,30

**30,00 €/m<sup>2</sup>**  
87012081|GE | k.A.

**80,00 €/m<sup>2</sup>**  
87012001|WA | 0,30

**30,00 €/m<sup>2</sup>**  
87012082|GE | k.A.

**60,00 €/m<sup>2</sup>**  
87012300|MD | 0,40

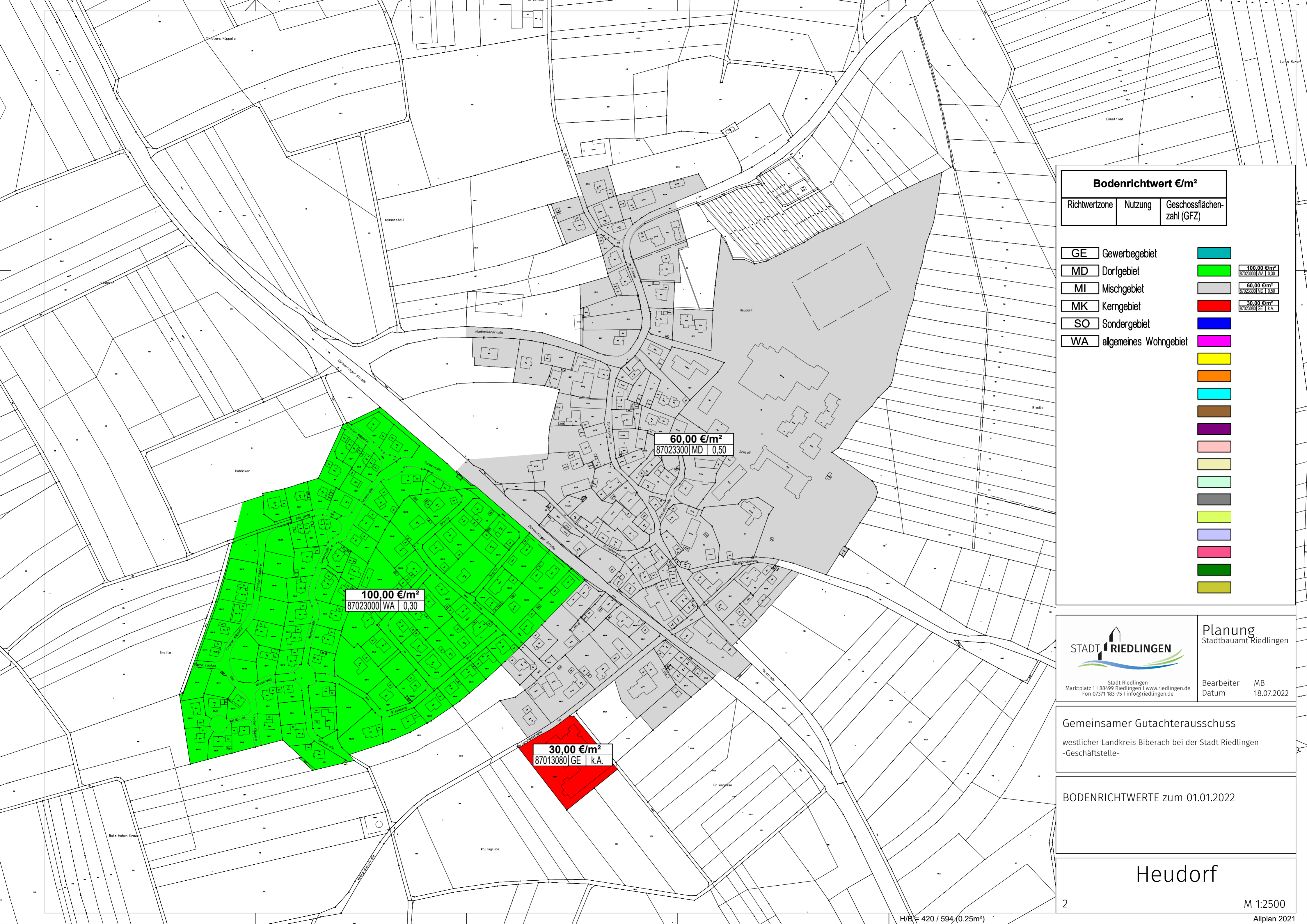
**30,00 €/m<sup>2</sup>**  
87012080|GE | k.A.

**STADT RIEDLINGEN**  
 Stadt Riedlingen  
 Marktplatz 1 | 88499 Riedlingen | www.riedlingen.de  
 Fon 07371 183-75 | info@riedlingen.de

**Planung**  
 Stadtbauamt Riedlingen  
 Bearbeiter MB  
 Datum 18.07.2022

Gemeinsamer Gutachterausschuss  
 westlicher Landkreis Biberach bei der Stadt Riedlingen  
 -Geschäftsstelle-

BODENRICHTWERTE zum 01.01.2022



Bodenrichtwert €/m <sup>2</sup>		
Richtwertzone	Nutzung	Geschossflächenzahl (GFZ)

- GE Gewerbegebiet
- MD Dorfgebiet  100,00 €/m<sup>2</sup>  
87023000|WA|0.30
- MI Mischgebiet  60,00 €/m<sup>2</sup>  
87023300|MD|0.50
- MK Kerngebiet  30,00 €/m<sup>2</sup>  
87023800|GE|k.A.
- SO Sondergebiet
- WA allgemeines Wohngebiet
- 
- 
- 
- 
- 
- 
- 
- 
- 
- 
- 
- 
- 
- 



Planung  
Stadtbaumeister Riedlingen

Stadt Riedlingen  
Marktplatz 1 | 88499 Riedlingen | www.riedlingen.de  
Fon 07371 183-75 | info@riedlingen.de

Bearbeiter MB  
Datum 18.07.2022

Gemeinsamer Gutachterausschuss  
westlicher Landkreis Biberach bei der Stadt Riedlingen  
-Geschäftsstelle-

BODENRICHTWERTE zum 01.01.2022

# Heudorf